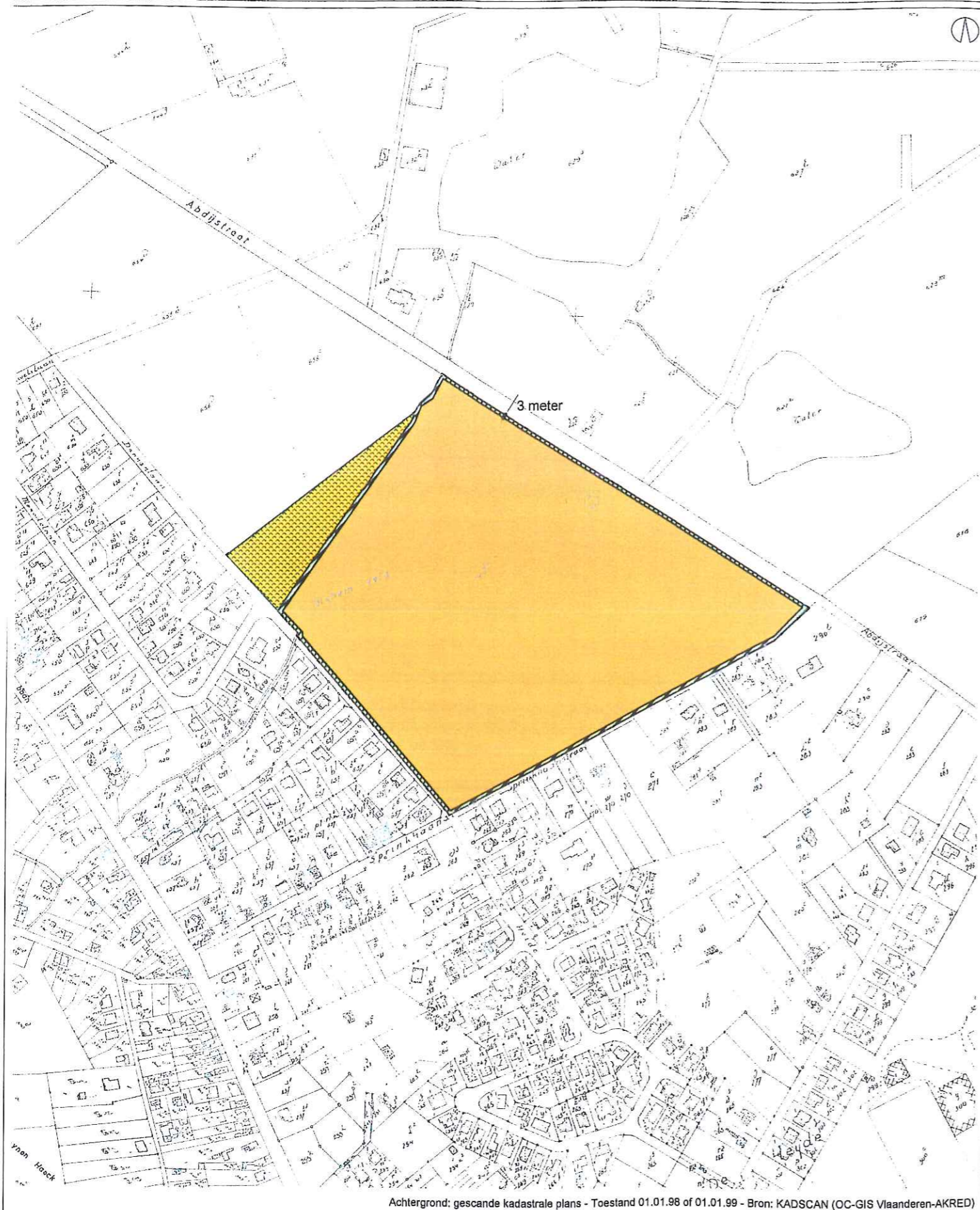


Bijlage 1 : Grafisch plan



Achtergrond: gescande kadastrale plans - Toestand 01.01.98 of 01.01.99 - Bron: KADSCAN (OC-GIS Vlaanderen-AKRED)

**GEWESTELIJK RUIMTELIJK UITVOERINGSPLAN
TERREIN VOOR OPENLUCHTRECREatieve VERBLIJVEN
DE VIJVERS - SCHERPENHEUVEL ZICHEM**

Schaal - 1/5000 100 0 200 Meters

Plancode - 212_57_1
definitieve vaststelling




Ministerie van de Vlaamse gemeenschap
Administratie Ruimtelijke Ordening, Huisvesting
en Monumenten en Landschappen
Afdeling Ruimtelijke Planning


Gezien om te worden gevoegd bij het besluit van de Vlaams regering van **5 JULI 2002** houdende de definitieve vaststelling van het gewestelijk ruimtelijk uitvoeringsplan terrein voor openluchtrecreatieve verblijven DE VIJVERS - SCHERPENHEUVEL ZICHEM

de minister-president van de Vlaamse regering

de Vlaamse minister van Financiën en Begroting,
Innovatie, Media en Ruimtelijke Ordening

Patrick DEWAELE



Dirk VAN MECHELEN